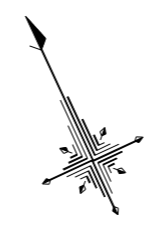


平面図 S=1:500



一級河川 那賀川

標識板取付け  
一方通行，ここから（材料支給）

標識設置  
単柱式（Co置き基礎）  
車両進入禁止（材料支給）  
指定方向外進行禁止（材料支給）  
一方通行，ここまで（材料支給）

標識設置  
単柱式（Co置き基礎）  
自転車は下へ

標識設置  
単柱式（コンクリート建込式）  
幅員減少，補助標識

標識板取付け  
止まれ

当初設計図面

工事名	R4河川 那賀川橋梁		
道路名称	那賀川橋梁		
工事場所	那賀川橋梁（第2分節）		
縮尺	平面図	縦断図	1/2
図面番号	1	2	
縮尺	1:500	縦断図	1/2
図面番号	1	2	
縮尺	1:500	縦断図	1/2
図面番号	1	2	

標識構造図

S=1:10

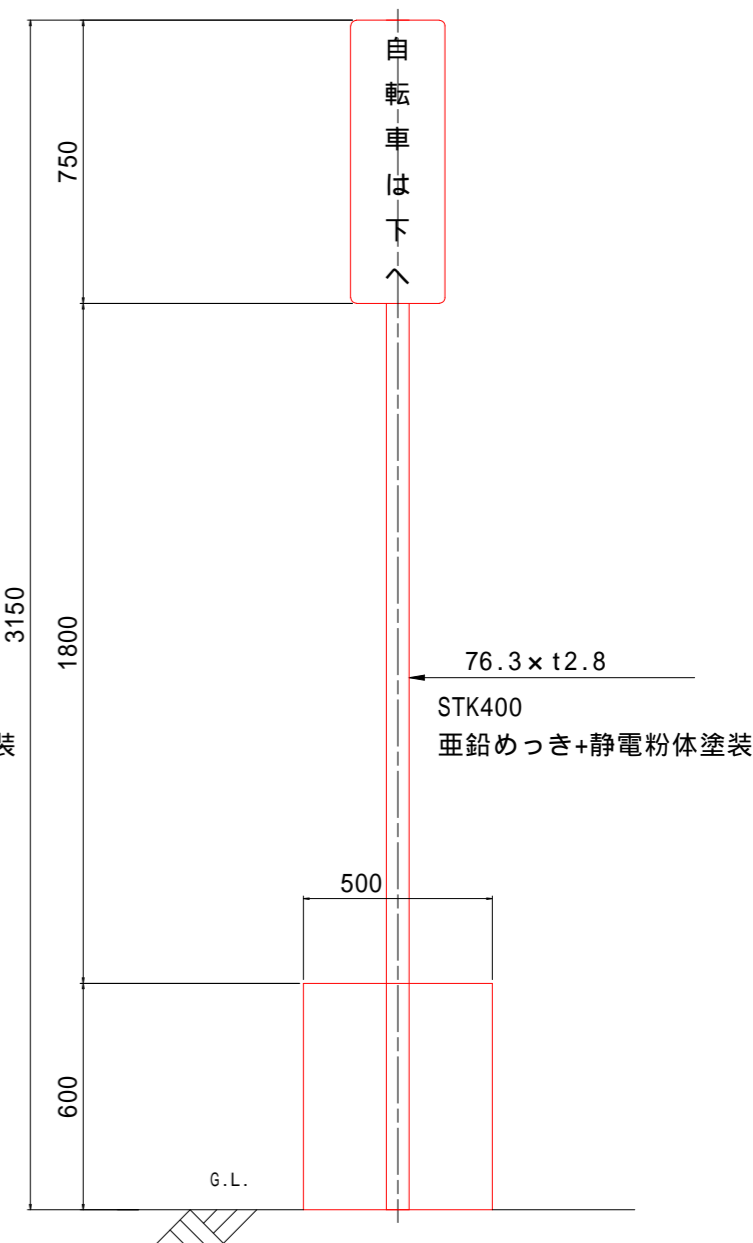
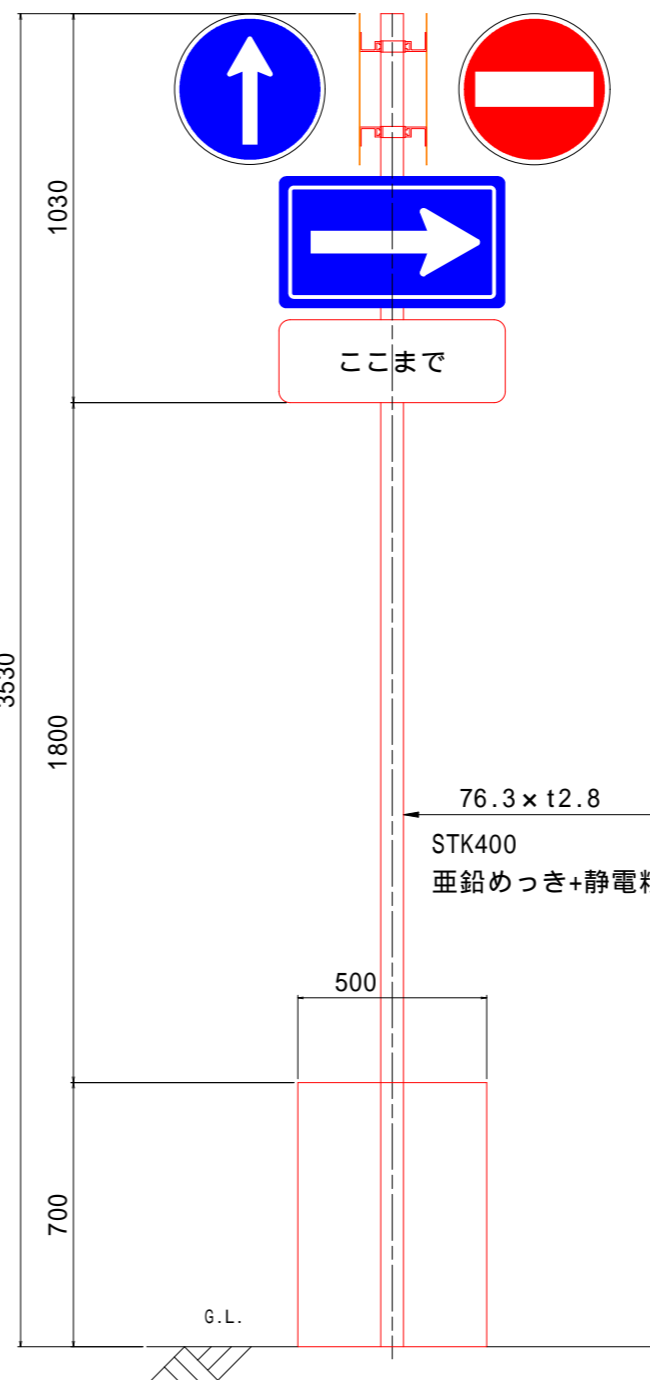
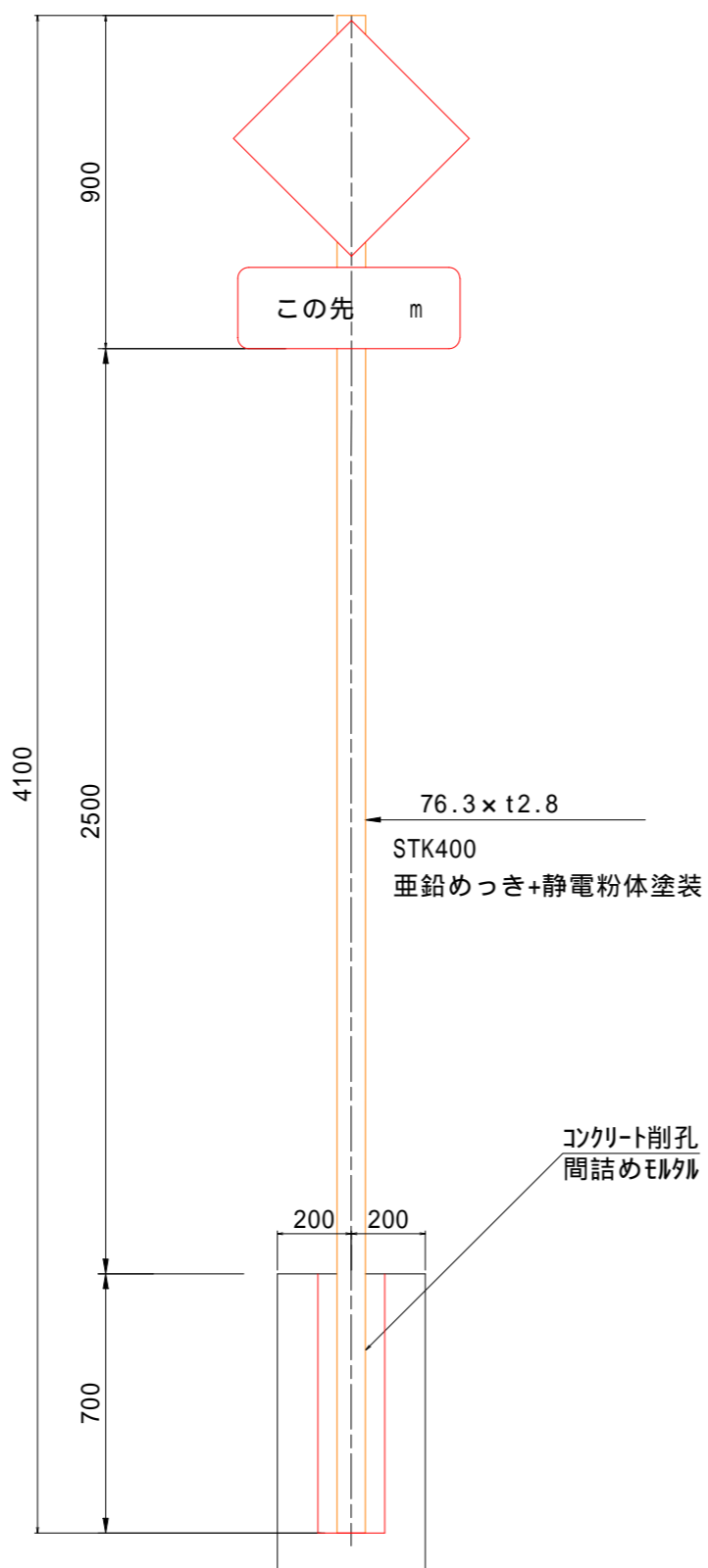
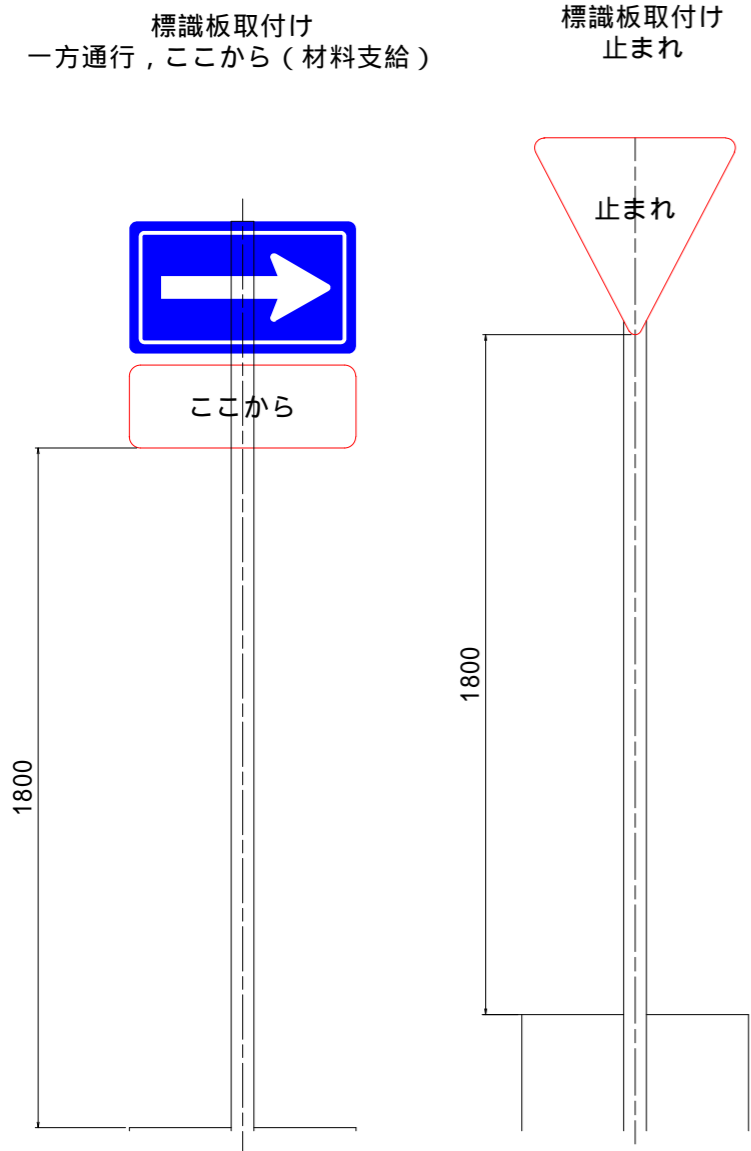
標識設置  
単柱式(コンクリート建込式)  
幅員減少, 補助標識

標識設置  
単柱式(Co置き基礎)  
車両進入禁止(材料支給)  
指定方向外進行禁止(材料支給)  
一方通行, ここまで(材料支給)

標識設置  
単柱式(Co置き基礎)  
自転車は下へ

標識板取付け  
一方通行, ここから(材料支給)

標識板取付け  
止まれ



当初設計図面

工事名	R4阿土 富岡港南島線 阿南・住吉他 標識設置工事(2)		
路線名等	富岡港南島線		
工事箇所	阿南市住吉町他(第2分割)		
図面名	標識構造図		
縮尺	1:10	図面番号	2 / 2
会社名			
事業者名	徳島県南部総合県民局県土整備部 阿南		